

Ennedi - Tibesti

LE PARI DE FAYA

EN POSANT DIRECTEMENT DES AVIONS À FAYA LARGEAU, POINT AFRIQUE A RELANCÉ L'HIVER DERNIER LES DÉS DU TOURISME SAHARIEN VERS UNE DESTINATION LONGTEMPS ÉLITISTE : LE TCHAD. RÉCIT ET IMAGES AUTOUR DE QUELQUES JOURS QUI MARQUERONT LA MÉMOIRE DES SAHARIENS « QUI Y ÉTAIENT ».

// TEXTE ET PHOTOS : JEAN-MARC PORTE //

Cela pourrait ressembler à une histoire de l'Aéropostale, lorsque les lourds Latécoère pilotés par des Guillaumet, Mermoz ou Saint-Exupéry se posaient enfin, après des heures passées au-dessus du Sahara immense, quelque part entre Casa et Dakar. On imagine la piste de poussière. Un chef d'escale à la chemise défectueuse. Les bidons de carburants épars. Et un pilote, écharpe claire et casque de cuir, couvrant ses sacs de courriers. En ce 29 février 2012, sur le tarmac le plus au nord du Tchad, il règne une atmosphère totalement irréaliste, à 180 degrés des standards actuels du transport aérien. Une histoire de pionniers et de première, dans le Sahara, au début du ^{XXI}^e siècle, c'est (encore) possible. C'est en tout cas le pari que Maurice Freund, le président de Point Afrique, est en train de boucler. Poser une semaine plus tôt un Boeing commercial sur un aéroport du bout du monde, à deux pas de la Lybie et du Soudan, là où n'atterrissent que des avions militaires français de la force Epervier ou de vieux Antonov russes? Débarquer quasiment au cœur des splendeurs de l'Ennedi ou du Tibesti 130 passagers? Parier sur le désenclavement du nord du Tchad, alors que l'immense Sahara est presque totalement fermé au tourisme. Émotion? Fatigue? En regardant s'envoler ce vol retour d'une aventure qui n'aurait raisonnablement jamais dû voir le jour, Maurice Freund a en tout cas marqué à nouveau de sa patte iconoclaste l'histoire, petite ou grande, du tourisme africain et saharien contemporain.

INÉDIT ?

Pas vraiment.


Le nord Tchad fait partie, depuis les années 1980, des grandes destinations sahariennes.


Feuilletez vos collections de *Trek Mag* : des tassilis de l'Ennedi à l'Emi Koussi, le désert tchadien, depuis longtemps, est balisé. Mais il n'était réservé qu'à quelques *happy few*...

LES PISTES DE L'ENNEDI

Nous sommes une petite équipe au sein du vaste mouvement qui se déploie vers différents sites de la zone du BET (Borkou - Ennedi - Tibesti) à partir de Faya. Certains groupes foncent nord et ouest, vers le Tibesti et le Borkou. D'autres font route vers l'est, les dédales de l'Ennedi et la ville de Fada. Trois véhicules au total. Une prise directe avec les pistes du Tchad? Malgré l'éco-

nomie des 1000 kilomètres séparant la capitale N'Djamena de Faya Largeau (quatre jours minimum de véhicules pour l'aller-retour), les distances vers les points d'entrée des joyaux de l'Ennedi demeurent... solides. Pour tout le monde, l'apprentissage du Tchad commence. Tard dans la nuit, nous atteignons Kalaït. La piste dans les barkhanes est difficile, treize heures de véhicule. Entre les silhouettes de quelques carcasses de chars libyens rongés par le soleil et le vent, en suivant les méandres des traces molles qui dessinent notre route, nous avons croisé de bien plus lents que





nous: ces camions monde, autonomes, chargés bien au-delà du possible de sacs de Natron et de grappes de passagers. Au crépuscule, arrêtés dans les sables, ils ressemblent à de gros vaisseaux spatiaux tout droit sortis d'un épisode de Star Wars. Le lendemain, la physionomie de la piste bascule. Fin des ergs purs. Sur l'horizon bleu pâle de chaleur, les premiers contreforts des tassilis semblent flotter comme d'immenses structures guerrières. Châteaux forts aux dimensions stupéfiantes, tours de grès. Dans tous les regards, cette évidence: la beauté de l'Ennedi est immense...

LE PREMIER FESTIVAL DE FADA

Autre bonheur rare: en pendant à l'ouverture aérienne de Faya, la première édition du festival des cultures sahariennes s'est déroulée à Fada sur trois jours, fin février. La capitale de l'Ennedi est en fête et la mobilisation... énorme. Sous les tentes, officiels, représentants, ministres, associations et voyageurs sont assis aux mêmes tables. Colloques et débats retournent - entre autres - les questions du développement et du tourisme dans le nord du Tchad. Parmi les intervenants, Catherine Baroin, anthropologue et auteur d'ouvrages de

▀ L'ARCHE D'ALOBA, L'UNE DES CÉLÉBRITÉS GÉOLOGIQUES DE L'ENNEDI: CETTE BEAUTÉ N'A AUCUNE RIVALE EN AFRIQUE, EN TERMES D'ENVERGURE ET DE HAUTEUR.



**JAMAIS DEPUIS CETTE ANNÉE, LES MASSIFS ET LES TASSILIS
DE L'ENNEDI ET DU TIBESTI, N'AURONT ÉTÉ AUSSI ACCESSIBLES...**

MAURICE FREUND, À DROITE, FACE À LA (NOUVELLE ?) CARTE QUE PROPOSE DÉSORMAIS POINT AFRIQUE POUR LE TCHAD : SE POSER À FAYA ÉVITE QUATRE LONGS JOURS DE TRANSFERT EN VÉHICULE...

HORS NORMES AU TCHAD, LES DIMENSIONS GÉNÉRALES DES ZONES DE TASSILIS. ICI, DES FORMATIONS AUSSI VASTES QU'ANONYMES, NON LOIN DE LA GUELTA DE BACHIKÉLÉ.

référence sur les Toubous, parle de la spécificité de l'esprit d'indépendance et d'autonomie des clans et des familles de ces populations dispersées bien au-delà des lignes frontières en Lybie, au Soudan et au Niger... Autour, dehors, des tentes traditionnelles toubous encerclent une vaste esplanade de poussière et de lumière. Parures et bijoux, ustensiles et tissus: les sourires et les échanges autour de l'artisanat et des objets de la vie nomade. Dans le cercle intérieur, entre youyous et chants, les chameliers paradent sur les montures. Courses et élections des plus beaux dromadaires sont au programme. Dans la nuit qui tombe, partout, les groupes d'hommes et de femmes jouent, chantent et dansent... Un pur bonheur de rythmes, de beauté et de couleurs, dans l'un des coins les moins fréquentés.

LE SON D'ARCHEI

Archei? Peut-être la guelta la plus étonnante de tout le monde saharien, de la Mauritanie à l'Égypte. Un archétype, un mythe, une image: celle de l'eau, enchâssée dans le sable, au cœur d'un site aux dimensions hors normes. Il y a ce défilé des gorges, qui surgit en sculpture millénaire de vent et d'ocre. La lente montée des murailles de grès. Les coudes et les ombres de ce vaste labyrinthe qui mène aux bassins, sous les cheminées verticales et les hautes terrasses. Le site, qui accueille à la saison sèche, entre janvier et mars, des milliers de chameaux, est hallucinant sur bien des points; le passage des troupeaux, amenés de l'extérieur par les gardiens des lieux, les minuscules grottes qui s'égrènent dans les canyons, les campements disséminés sous les cimes fraîches

PRATIQUE // TCHAD



FICHE D'IDENTITÉ

TCHAD //

République du Tchad
Capitale: N'Djamena.
Superficie: 1 248 000 km²
 (5^e pays d'Afrique par la taille).
Population: 12 millions.
 200 groupes et ethnies.
Langues officielles: arabe, français.
 Parmi les centaines de langues et dialectes parlés au Tchad, on peut citer également l'arabe tchadien, le sara, l'ouaddai, le gorane, le peul, le zaghawa et le plus répandu: le haoussa.
Monnaie: Franc CFA. 1 euro = 655 CFA

FRONTIÈRES / GÉOGRAPHIE

Enclavé et sans accès à la mer, le Tchad est un territoire de transition majeure entre l'Afrique noire et le nord Sahara. L'essentiel de la population et des ressources du pays (agriculture et pétrole depuis 2003) sont situés au sud (lac Tchad, savane soudanaise). Entouré de la Libye au nord, du Soudan à l'est, de la République Centrafricaine au sud et du Cameroun, du Nigeria et du Niger à l'ouest, le pays s'étale sur le bassin du lac Tchad avec une altitude moyenne de 200 m. Les seuls reliefs dominant la plaine sont situés au nord et à l'est du pays. À la frontière avec la Libye, s'élève le massif du Tibesti où culmine du haut de ses 3415 m l'Emi Koussi (plus haut et plus vaste des massifs du Sahara). Plus à l'est, les plateaux de l'Ennedi sont beaucoup moins élevés

(Mont Basso 1 450 m). Au sud de l'Ennedi, notons encore le massif du Kapka et le plateau d'Ouaddai. On peut distinguer trois grandes régions: la zone saharienne au nord du 16^e parallèle, la région sahélienne (transition entre le Sahara et la savane) et, au-dessous du 13^e parallèle, la savane de la zone soudanaise. Chacune d'elles possède son propre climat. Désertique pour la zone saharienne, avec de très grandes amplitudes thermiques (jusqu'à 30° entre le jour et la nuit). Semi-aride pour la zone sahélienne (saison des pluies de juillet à septembre). Tropicale pour la zone soudanaise (température de 25°C toute l'année et forte pluviométrie de mai à octobre).

HISTOIRE

Zone clef des échanges et des flux humains et économiques transsahariens, les territoires du Tchad actuel ont connu, depuis des millénaires, différents états et empires. Constitué sous ses frontières actuelles par la France (le Tchad a fait partie de l'Afrique Occidentale Française à partir de 1920), ce pays a accédé à son indépendance en 1960. Depuis les années 80, les dissensions Nord/Sud et les conflits liés aux projets d'unification Tchad/Lybie ont secoué à plusieurs reprises le Tchad. Depuis 1990, le président Idriss Deby a fait face à d'autres mouvements de rébellion: après 2008, et les derniers assauts menés depuis le Soudan, le Tchad est aujourd'hui considéré paradoxalement comme l'un des pays les plus sûrs de l'ensemble de la zone saharienne. C'est au Tchad, en 2001, que le crâne de Toumai, considéré aujourd'hui comme le plus ancien hominidé connu (- 7 millions d'années) a été découvert.

RENSEIGNEMENTS PRATIQUES

// **Décalage Horaire:** une heure en été. Pas de décalage en hiver.
 // **Indicatif téléphonique:** depuis la France 00 235.
 // **Cartographie:** une carte IGN commercialisée au 1/1 500 000. Tchad touristique.
 // **Formalités:** Visa obligatoire. Le dossier pour un visa touristique (70 euros) nécessite un passeport en cours de validité valable six mois, deux formulaires officiels, deux photos, une copie des billets d'avion et une attestation d'hébergement.
 // **Vaccination:** fièvre jaune obligatoire.

COORDONNÉES UTILES


Ambassade du Tchad à Paris:
 65 Rue des Belles Feuilles, Paris 16^{ème}.
<http://ambatchad-paris.org>

NORD TCHAD LES GRANDES ZONES DE TREK DEPUIS L'OASIS DE FAYA

Depuis Théodore Monod et bien d'autres visiteurs, la réputation d'isolement et de difficulté d'accès collait (à juste titre) aux grandes zones tassiliennes du nord Tchad. Deux jours de véhicule - pas moins -, pour rejoindre l'oasis de Faya, porte du Djurab, de l'Ennedi et du Tibesti. 1000 kilomètres. Le Tchad était une destination aussi sublime qu'élitiste en terme de marche. L'ouverture de l'aéroport de Faya aux vols commerciaux est une petite révolution, qui techniquement, permet de proposer des circuits de 8 jours dans le dernier pays réellement accessible aujourd'hui sur tout l'arc saharien.

AVEC QUI PARTIR ?

Point Afrique propose une dizaine de circuits de randonnée à pied ou en 4x4 pour découvrir les régions du Tibesti et de l'Ennedi.
 De 8 à 15 jours à partir de 1 210 € vol inclus (Marseille - Faya Largeau) en pension complète.




LE TEMPS DE FAIRE LE PLEIN EN FAMILLE : LA GRANDE GUELTA D'ARCHEI ACCUEILLE EN SAISON SÈCHE DES MILLIERS DE DROMADAIRES PAR JOUR.

Les groupes comptent un maximum de 14 personnes
 Tél. 04 75 97 20 40
www.point-afrique.com

Outre des circuits marches dédiés aux tassilis de l'Ennedi, du Borkou ainsi qu'aux lacs d'Ounianga, Trek a relevé : **Découverte famille**
 À partir de Faya, en 8 jours, une découverte en douceur des zones de tassilis et les villages environnants. Nuits en bivouac. Portage avec ânes. Découverte de la vie

À CONSULTER

- // *Petit Futé Tchad*, l'un des rares guides sur la destination.
- // *Carnets de route d'un méhariste au Tchad*, de François Garbit, Éd Sépia, 1997.
- // *Hije Gusar, devinettes tchadiennes*, de Patrice Jullien de Pommerol, Nicole Vial, Abdel Kader Badaoui, Éd Sépia, 127 pages, 1996.
- // *Art Rupestre en Ennedi*, Gérard Baillou, Éd Sépia, 1998.
- // *Voyage au Congo suivi de Le retour du Tchad*, de André Gide, Éd Gallimard, Paris, 1928, dernière édition 1995.
- // *Dictionnaire Arabe tchadien Français*, de Patrice Jullien de Pommerol, Éd Karthala, 1640 pages, 1999.
- // *Étude des pâturages du Ranch de l'Ouadi Rimé (Tchad)*, de Hubert Gillet, Éd IRD / ORSTOM, 1961.
- // Du même auteur, *Le Peuplement végétal du massif de l'Ennedi (Tchad)*, Éd Muséum national d'histoire naturelle, 1968.
- // *Contes Zaghawa du Tchad, Trente-sept contes et deux légendes*, de Marie-José et Joseph Tubiana, préf. Michel Leiris, Éd L'Harmattan, 1989.
- // Mais aussi Marie-José Tubiana *Des Troupeaux et des femmes, Mariage et transfert de biens chez les Beri du Tchad et du Soudan* Éd L'Harmattan, 1986.
- // *Le Tchad et sa conquête 1900-1914*, de Djian, officier interprète, Éd L'Harmattan, dernière édition 1996.



des villages et d'une famille Toubous à Faya. À partir de 1125 euros (1106 pour les enfants) / de décembre 2012 à mars 2013.

Marcher

Randonnées dans les grands sites de l'Ennedi : 8 jours, avec des petits transferts véhicule, pour privilégier l'approche douce des principaux sites. Au programme : Bachiké, surnommée la petite Pétra, la guelta d'Archei : ses chameaux, ses crocos, le labyrinthe de Kecheli, les peintures de Terkei, l'immense arche d'Aloha. Nuits en bivouac. Dates : du 24 décembre au 3 mars. À partir de 1390 euros.

DES ADDAX ET DES CROCOS EN DANGER ?

Il existe deux parcs nationaux au Tchad : le parc de Zakouma (300 000 ha) situé à 50 km au sud-est de N'Djamena et le parc de Manda (108 000 ha) plus au sud. On dénombre également sept réserves animalières : Mandalia (138 000 ha), Abou Telfane (110 000 ha), Bahr Salamat (2 000 000 ha), Simiaka-Minia (460 000 ha) et Binder-Léré (138 000 ha) pour le sud et Fada-Archei (211 000 ha) et Ouadi Rimé-Ouadi Achim (8 000 000 ha) pour le nord. Ces espaces autrefois protégés et bien entretenus sont depuis quelques années quelque peu laissés à l'abandon. La région du Borkou-Ennedi-Tibesti, au nord du pays, est certainement la zone la plus touchée. Les gazelles damas et dorcas et les babouins sont toujours présents en nombre, mais les oryx et les addax, jadis légion, ont été décimés durant la guerre tchado-libyenne et sont aujourd'hui en voie de disparition. Le projet « Save Addax », lancé en 2001 par Andréa Bonomo, Rocco et Tommaso Ravà, de l'agence italienne Spazi d'Avventura et le journaliste français Jérôme Tubiana, visait à dresser un état des lieux de la population d'addax sur leur terre d'origine. À Archei, les quelques spécimens de crocodiles (9 ou 10 selon les comptages) continuent de hanter les eaux des gueltas, sans qu'aucun suivi scientifique solide ne soit sur place. Il s'agit purement et simplement des crocodiles les plus au sud du Sahara...

COUP D'ÉCLAT ET DE LUMIÈRE(S) : LE 1^{ER} FESTIVAL INTERNATIONAL DE CULTURES SAHARIENNES DE FADA SE DÉROULAIT EN FÉVRIER DERNIER, TOUT AU NORD DU PAYS.

À Noter : en janvier et début février, les vols A/R sur Faya sont de deux semaines. Point Afrique propose, sur ce type de circuit, de « doubler » votre séjour par un package enchaînant deux circuits de 8 jours.

EXPÉ

// Le trou au Natron et Bardai.
Une quasi expé sur une caldeira majeure. Le Trou au Natron, qui ne doit pas être

confondu avec l'Emi Koussi, est la caldeira du Tanou Toussidé, volcan bouclier situé à l'extrémité orientale du massif du Tibesti. Le point culminant de la caldeira est à 3 265 mètres d'altitude, au pic Toussidé. Quant au village de Bardai, c'est l'un des hauts lieux Toubous. Dates : janvier et février 2013. À partir de 2370 euros.

De nombreux opérateurs proposent également cette année des circuits Tchad via Faya. Vous pouvez ainsi consulter les sites et les programmes d'Horizons nomades, Tamera, La Balaguère, Terres oubliées...

Acabao, filiale de Point Afrique, propose des voyages plus confortables avec des véhicules 4x4 pour 3 voyageurs afin que chacun puisse profiter de sa fenêtre. Deux heures de promenade à pied par jour et des nuits en campements de toile. À partir de 2300 € les 9 jours, vol inclus en pension complète.

Également des circuits où la marche est nettement plus soutenue :

// Programme Randonnées dans l'Ennedi

Durée : 9 jours ou 15 jours
Niveau : modéré
Nombre de jours de marche effective : 3 jours/3, 5 jours - 9 jours (circuit 15 jours)
Assistance : 4x4 pour les 9 jours - chameaux pour les 15 jours

// Programme Randonnée autour des Lacs d'Ounianga

Durée : 9 jours
Niveau : modéré
Nombre de jours de marche effective : 3 jours/3, 5 jours
Assistance : 4x4
01 44 88 58 33
www.acabao.com

// Emi Koussi ou Koboué ?

Un grand trek pur et dur, l'ascension du volcan Emi Koussi (voir reportage Trek Mag n° 128), le point culminant du Sahara, était au catalogue de Terres d'aventures l'an passé. Il est remplacé par un voyage d'exception de 25 jours dans les tassilis de l'Ennedi, en direction du passage mythique de Koboué. Exploration intégrale, dixit la présentation. Trek Mag en avait fait reportage, sous la plume excellente de Thomas Bianchin, dans son numéro 25, de novembre 2001 (!)
www.terdav.com, code TCA006

Les départs

Retrouvez tous les départs pour cette destination dans les *Treks en partance* p. 78



CORDONNERIE - RÉPARATIONS - SAV AGRÉÉS PRO SHOP FJÄLL RAVEN

Réparation et vente de chaussures de ville, de montagne, de randonnée, de ski et d'escalade
SAV agréés des marques Asolo, Crispi, Han Wag, La Sportiva, Lowa, Meindl, Paraboort, Salomon, Tecnica...
Pose de semelles Vibram
Semelles Conform'able sur mesure
Vente de vêtements Fjäll Räven.



A LA VILLE
A la Montagne
CORDONNERIE

3 Bd Richard Lenoir, 75011 PARIS, Métro Bastille, tél 01 43 57 20 89
contact@alaville-alamontagne.com, www.alaville-alamontagne.com